




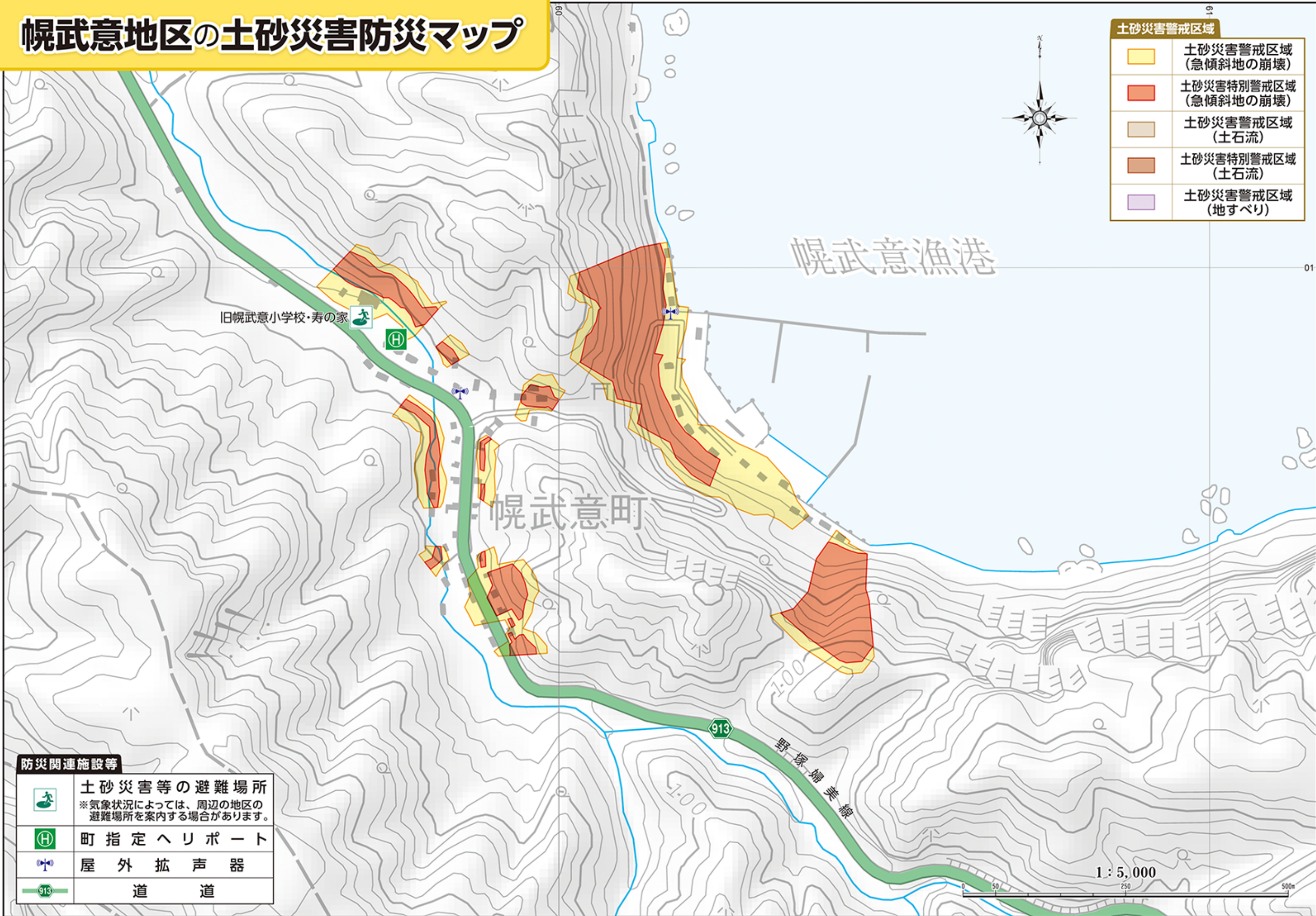






# 幌武意地区の土砂災害防災マップ

土砂災害警戒区域	
	土砂災害警戒区域 (急傾斜地の崩壊)
	土砂災害特別警戒区域 (急傾斜地の崩壊)
	土砂災害警戒区域 (土石流)
	土砂災害特別警戒区域 (土石流)
	土砂災害警戒区域 (地すべり)



## 防災関連施設等

	土砂災害等の避難場所 ※気象状況によっては、周辺の地区の避難場所を案内する場合があります。
	町指定ヘリポート
	屋外拡声器
	道 道