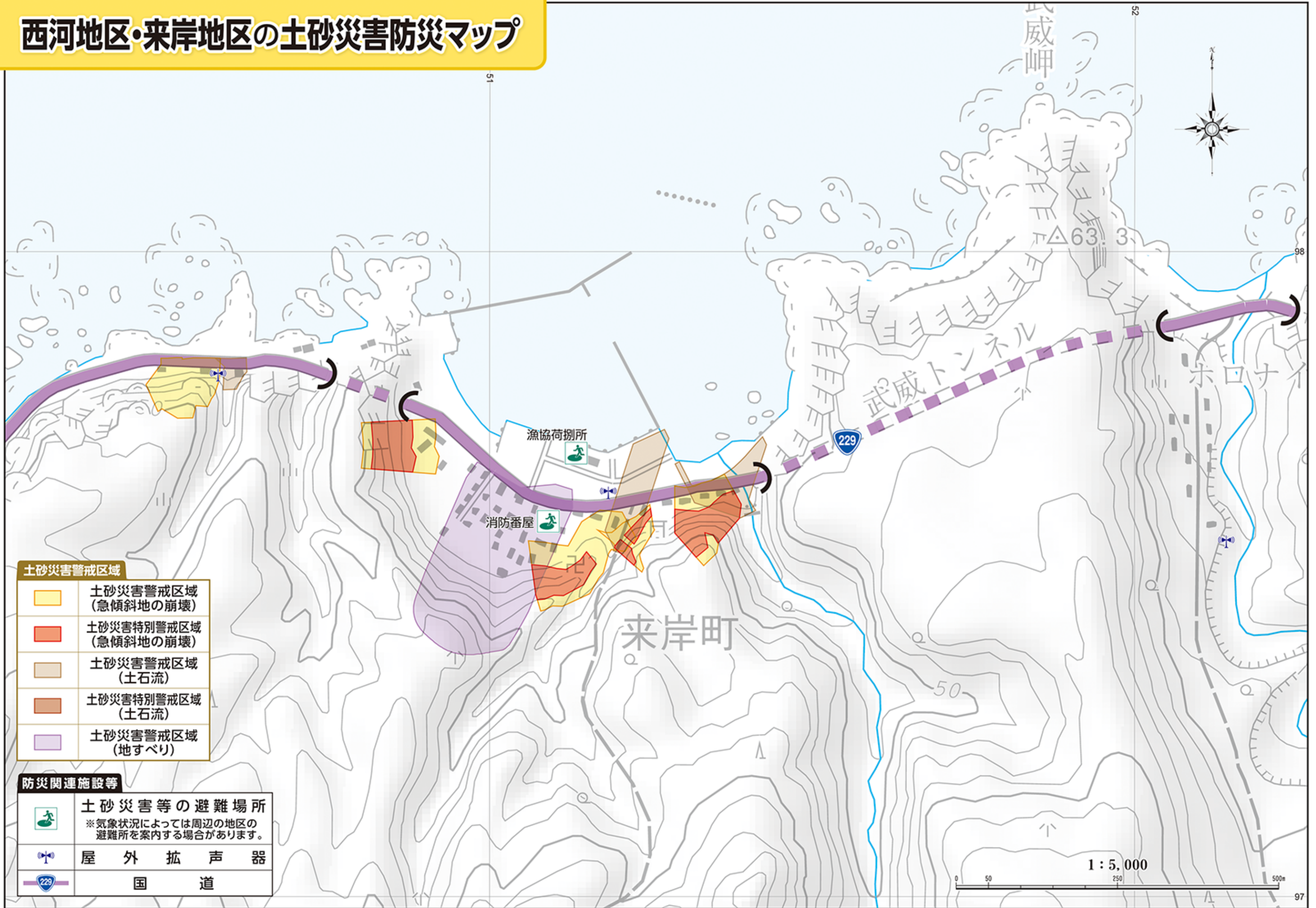





西河地区・来岸地区の土砂災害防災マップ



土砂災害警戒区域

- 土砂災害警戒区域 (急傾斜地の崩壊)
- 土砂災害特別警戒区域 (急傾斜地の崩壊)
- 土砂災害警戒区域 (土石流)
- 土砂災害特別警戒区域 (土石流)
- 土砂災害警戒区域 (地すべり)

防災関連施設等

	土砂災害等の避難場所 ※気象状況によっては周辺の地区の避難所を案内する場合があります。
	屋外拡声器
	国道