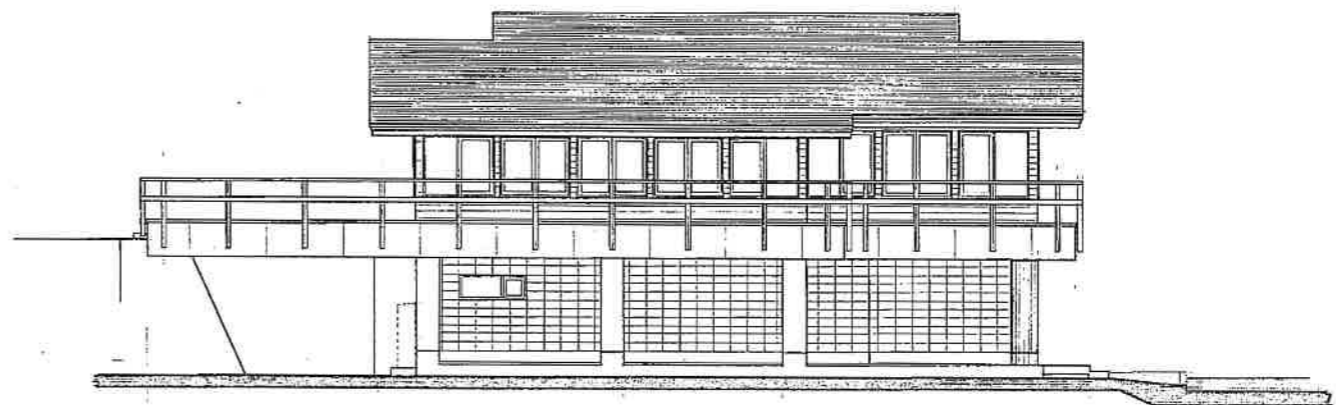
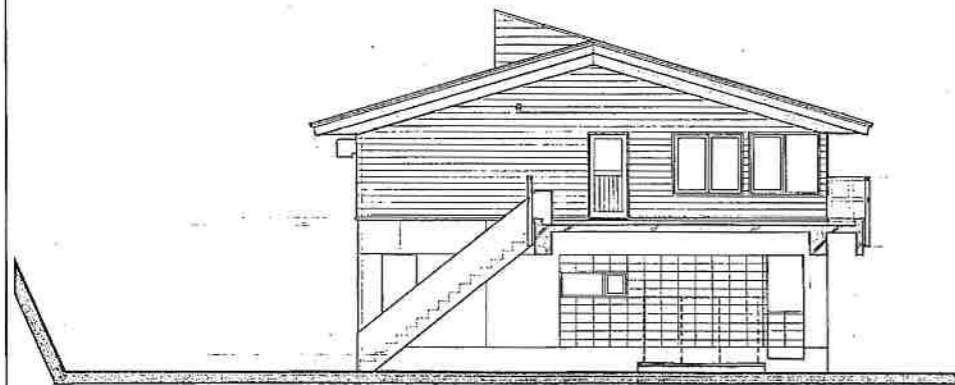


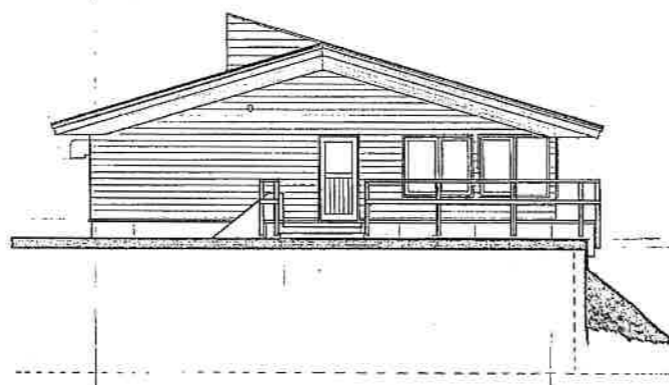
西側立面図



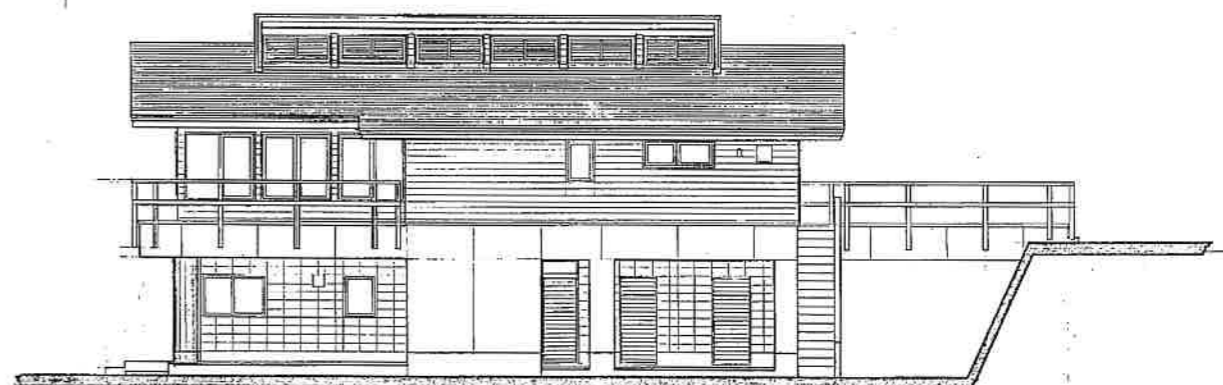
北側立面図



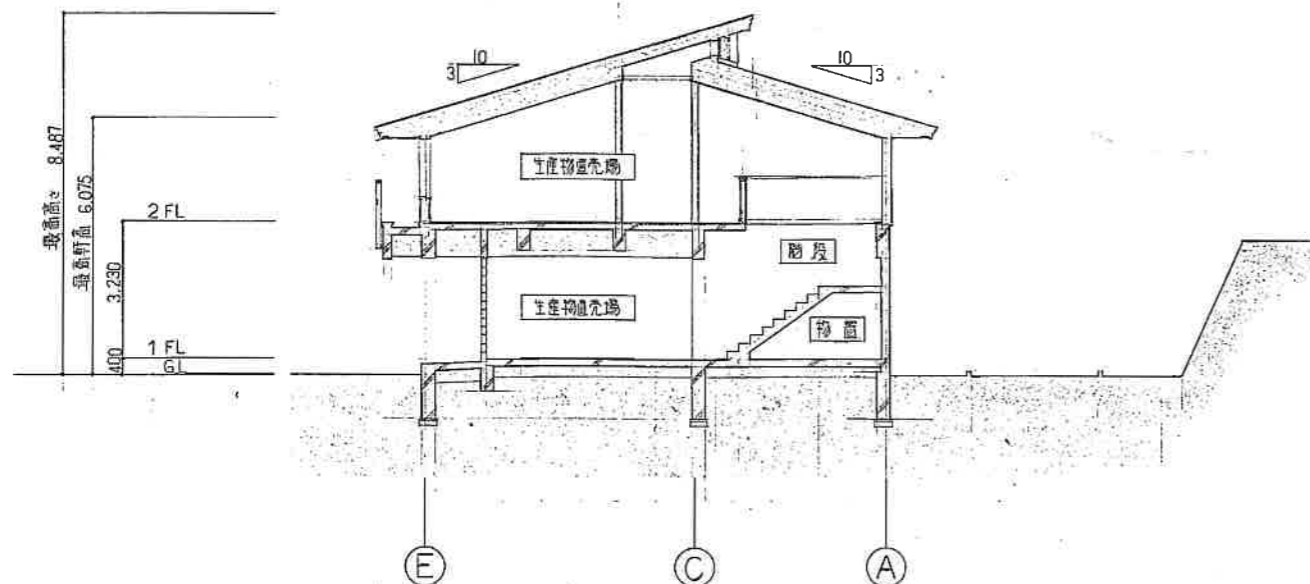
東側立面図



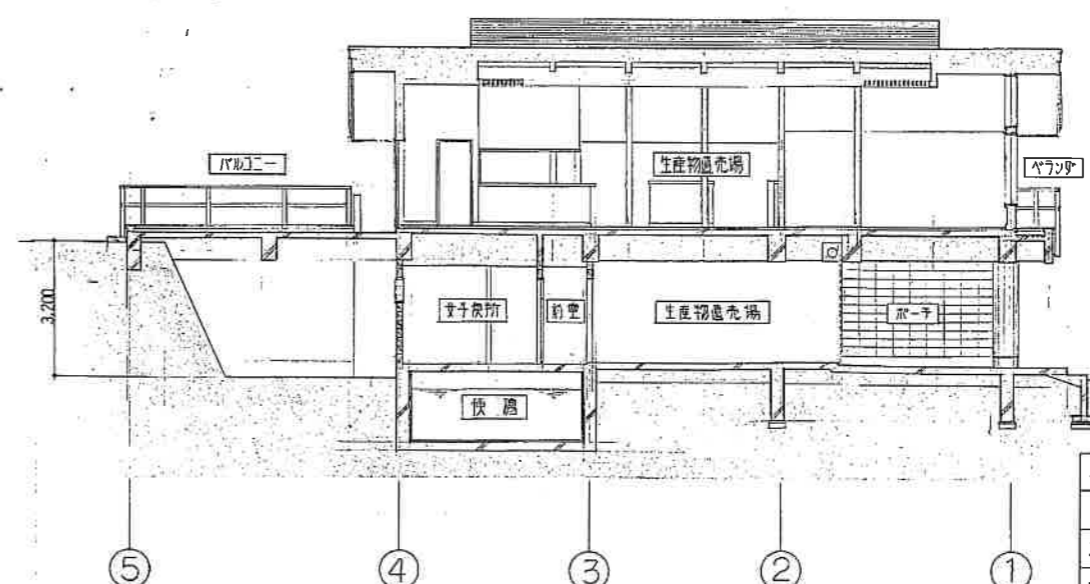
東側立面図



南側立面図



(A-A) 断面図



(B-B) 断面図

竣工図

年度	昭和62年度
事業名	農村地域定住促進対策事業
工事名	緑地等利用施設整備事業
図面名	立面図・断面図
縮尺	1:100 図面番号 A-7
設計年月日	昭和62年5月日
	額丹町