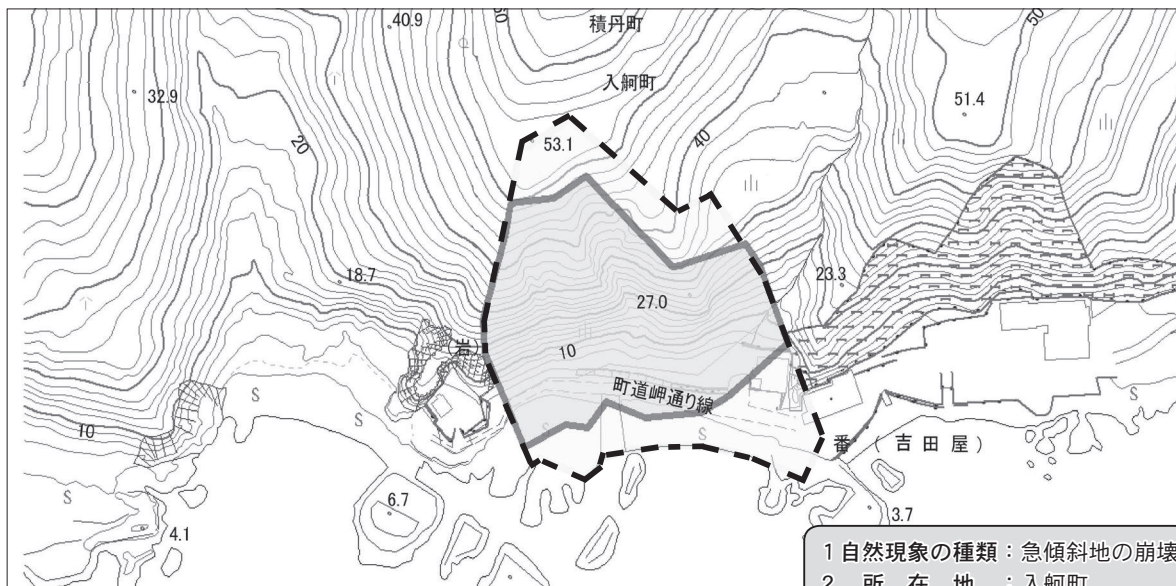
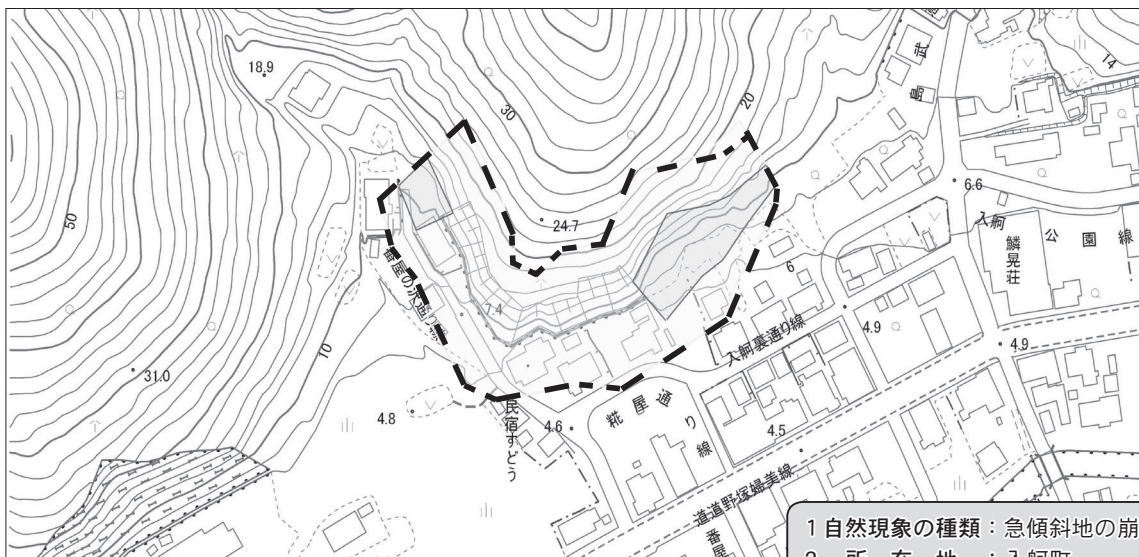


日司町・入舸町・神岬町の一部が

土砂災害警戒・特別警戒区域に指定



1 自然現象の種類：急傾斜地の崩壊
2 所在地：入舸町



1 自然現象の種類：急傾斜地の崩壊
2 所在地：入舸町

項目	記号
土砂災害警戒区域	⋯⋯⋯
土砂災害特別警戒区域	■

◎点線で囲まれている範囲（土砂災害警戒区域）は、「土砂災害が発生した場合、住民の生命又は身体に危害が生じるおそれのある区域」です。

◎実線で囲まれている範囲（土砂災害特別警戒区域）は、「土砂災害が発生した場合、建築物に損壊が生じ、住民の生命又は身体に著しい危害が生じるおそれのある区域」です。

・土砂災害警戒区域以外の箇所でも土砂災害の発生する可能性がありますので、自分の住んでいる家の周辺の斜面や溪流、避難場所などをよく確認しましょう。

今回新たに6箇所が指定され、以前指定された地区とあわせ、町内で19箇所が指定されています。

今後も土砂災害危険箇所は北海道において基礎調査が終了した箇所の区域指定の手続きを進めていくことになりますので、町民の皆様のご理解とご協力をお願いします。

「ご理解とご協力」を！

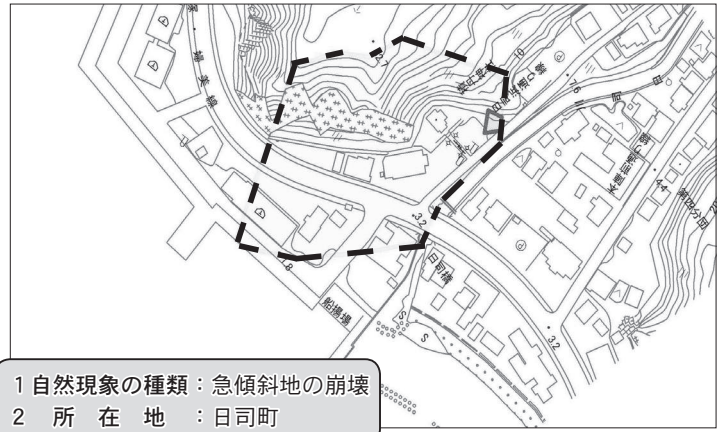
※「土砂災害警戒区域等における土砂災害防止対策の推進に関する法律」

土砂災害から国民の生命・身体を守るために、土砂災害が発生する恐れがある区域を明らかにし、「危険の周知、警戒避難体制の整備」等のソフト対策（土木工事によらない対策）を推進しようとするものです。

※土砂災害防止法に基づき、土砂災害（崖崩れ、土石流、地すべり）発生危険がある地域を指定するものです。

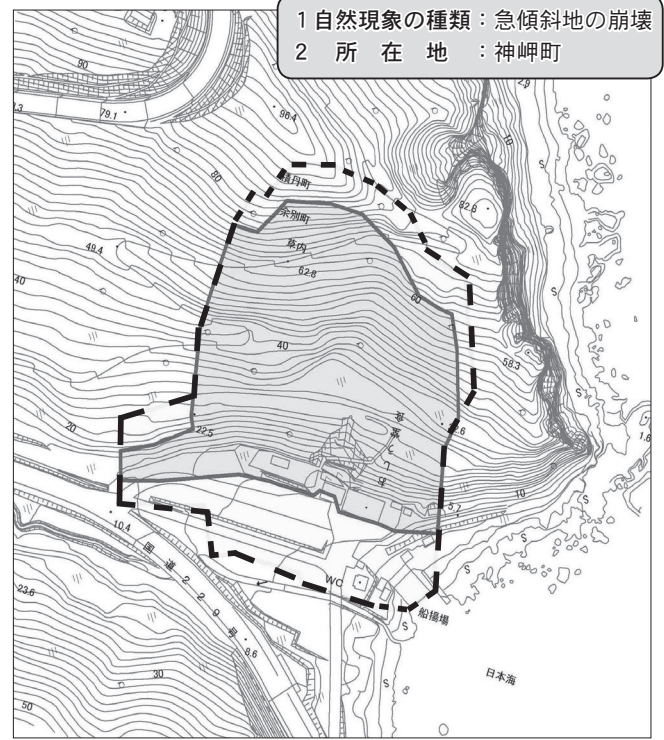
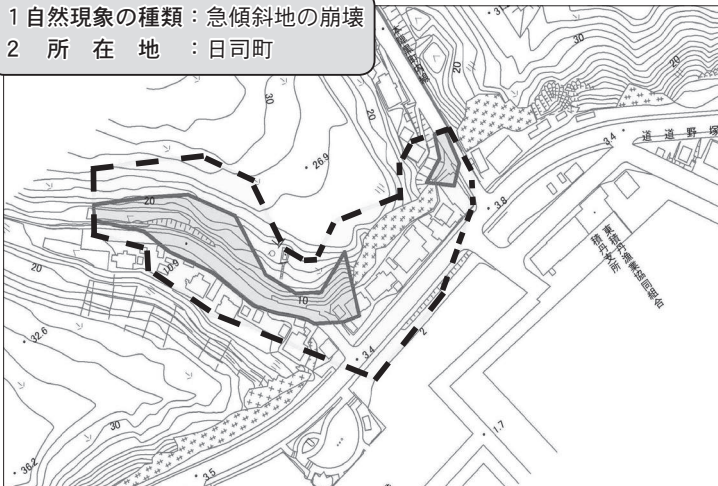
土砂災害警戒区域とは

1 自然現象の種類：急傾斜地の崩壊
2 所在地：日司町



1 自然現象の種類：急傾斜地の崩壊
2 所在地：日司町

1 自然現象の種類：急傾斜地の崩壊
2 所在地：日司町



1 自然現象の種類：急傾斜地の崩壊
2 所在地：神岬町

豊かな生活のために安全・安価な水道加入を！

—水道への切り替えをお願いします—

平成 27 年 3 月末現在の全町の水道加入率は 82% ですが、美国船澗地区の加入率は微増傾向にあるものの未だ 53% と低い水準で推移しています。

井戸水は、地中の「有害物質」や「雑菌」などの周辺環境により汚染されやすく、安全性の疑問や飲用に適さないこともあります。

町が推奨する水道は、法に定められた水質基準検査の実施により安全性が確保された水を安価に提供しており、ボトル販売でのミネラルウォーター 0.5L は 100 円～150 円程度ですが、水道水は 1,000L 換算で約 210 円と非常に経済的に使用することができます。

全ての皆さんが安全・安価に利用できる水道への切り替えに、ご理解とご協力をお願いします。

水道は届け出してから使用しましょう

貸付金制度を利用しましょう



貸付金制度について

町では町民の方が給水装置工事を行うための無利子貸付金制度を設けていますので、ご利用ください。

【貸付限度額】 40 万円

【利子】 無利子

【償還期間】 40 ヶ月以内

※連帯保証人 1 名が必要です。

《「水道使用料の完納」と「水道会計の改善」にご協力をお願いします》

建設課：TEL 44-3383