

特旨叙位

地域の振興に捧げた半生

故澤田 松男さん(美国町)
正六位を授与

今年6月12日に逝去された元積丹町議会議員澤田松男さん(89歳・美国町)に、同日付で安倍内閣総理大臣から特旨叙位として「正六位」が授与され、次女の宇部雅子さん(札幌市西区 写真)へ去る8月11日、松井町長から位記が伝達されました。

長年にわたるご功績をたたえ、町民の皆さんとともに心からご冥福をお祈り申し上げます。

澤田さんは昭和28年に旧美国町議会議員に初当選以来、昭和31年の2町1村合併による積丹町議会議員として昭和60年までの8期32年にわたり、本町の地方自治の発展及び産業の振興に尽力され、その大きな功績により、平成18年には叙勲「旭日双光章」を受章されています。



まちづくり活動支援基金補助金

平成27年度第2次募集：4団体4事業へ交付決定

○地域づくり支援事業 (ソフト事業)

No.	事業名 【申請団体名】	事業概要	補助金要望額 (交付決定額)
1	野塚町の自然と景観を守る、ゴミポスト更新事業 【野塚町内会】	・老朽化したゴミポストを更新し、環境衛生の向上を図るとともに、海岸等の清掃活動を通じて観光客のマナー向上や利用者責任の徹底を図る。	286,000円 (286,000円)
2	“練遺産でまちづくり”祭事開催プロジェクト 【一般社団法人やん衆小道協議会】	・練伝習館やマシメ番屋の地域住民への認知、活用していただくためのきっかけづくりとして、子ども向けイベントや、音楽イベント、講習会等を開催する。	600,000円 (600,000円)
3	媒体の連動効果による宿泊客誘致事業 【美国旅館組合】	・スマートフォンウェブの制作、テレビ取材・ウェブサイト宣伝用映像を作成し、メディアや宣伝媒体をミックスした相乗効果で宿泊客誘致事業を展開する。	600,000円 (600,000円)

町まちづくり活動支援基金補助金による平成27年度助成支援の第2次募集に4団体4事業の応募があり、8月4日に事業選定委員会が開催され、4団体4事業へ計1,040万6千円の補助金の交付が決定されました。

補助金の交付決定を受けた団体及び事業、交付決定額は次のとおりです。

○まちづくり支援事業 (ハード事業)

No.	事業名 【申請団体名】	事業概要	補助金要望額 (交付決定額)
1	(仮称)観光情報交流施設整備事業 【株式会社積丹観光振興公社】	・水中展望船の券売所に観光情報交流施設を併設し、観光情報の提供・特産品のPR等を行い、産業全般の振興と地域活性化の中核施設とする。	8,920,000円 (8,920,000円)

建築物の所有者・管理者の方へ

空き家の適切な維持管理をお願いします

適切に維持管理されていない例

【問合せ先】
総務課 TEL 44-21112

ドアが壊れており、誰でも侵入できる状態

可燃物が放置されており、放火を誘発しそうな状態

老朽化が進み、建物が倒壊したり部材が飛びそような状態

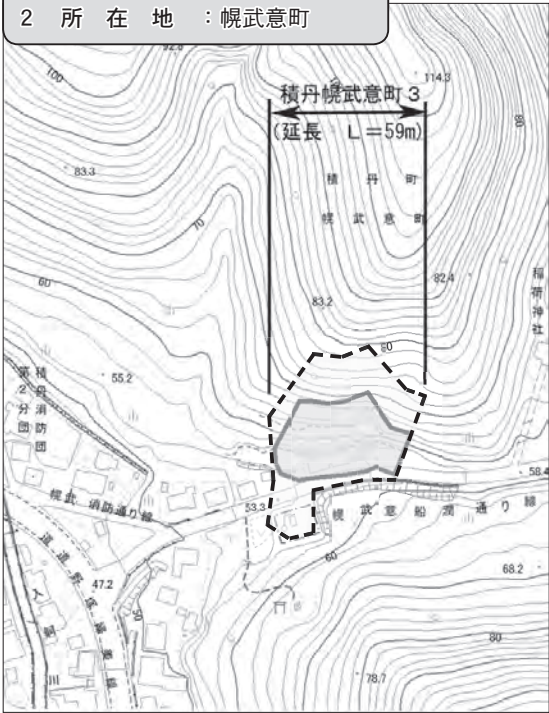


適切な管理が行われず放置されているような空き家は、周囲にさまざまな悪影響を及ぼす可能性があります。
空き家が原因で近隣や通行人に損害を与えた場合、所有者や管理者はその責任を問われることもありますので、空き家の適切な維持管理をお願いします。

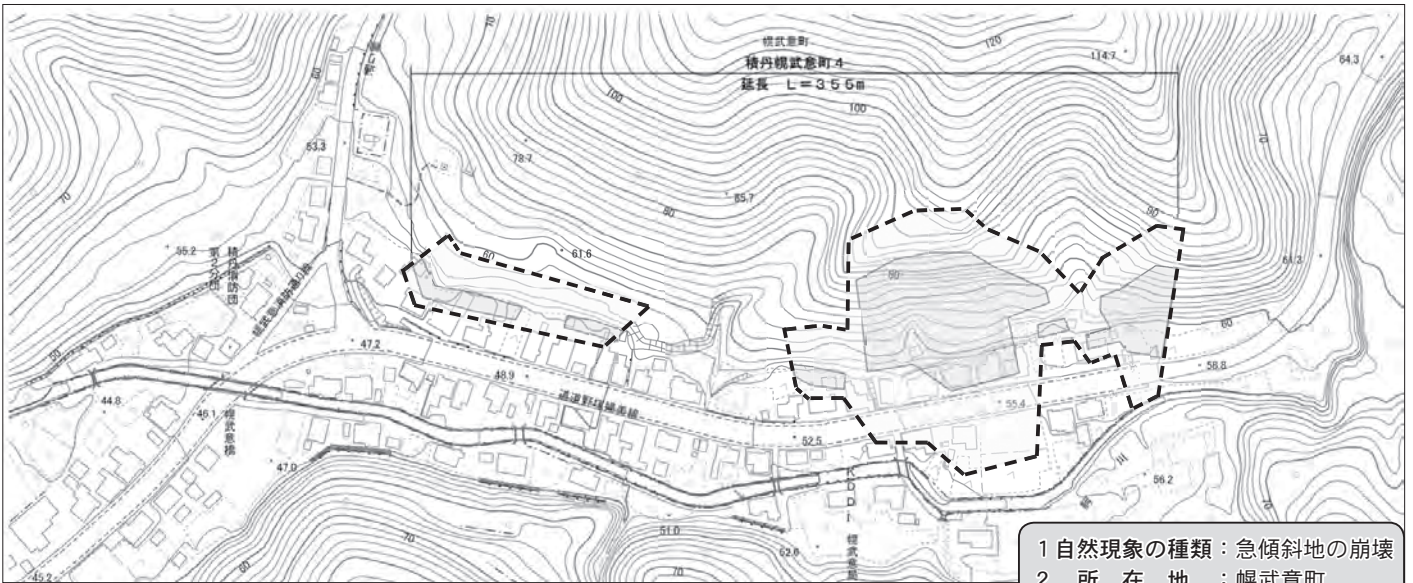
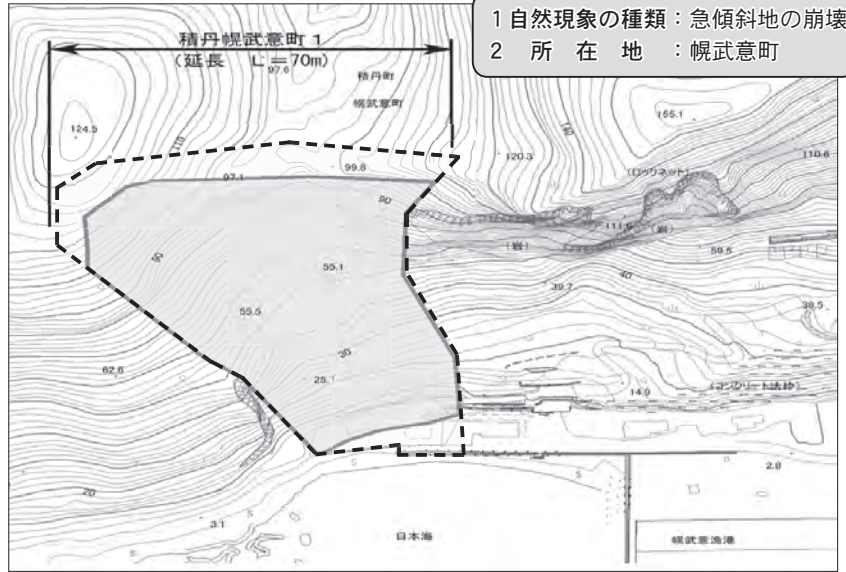
幌武意町の一部が

土砂災害警戒区域に指定

- 1 自然現象の種類：急傾斜地の崩壊
- 2 所在地：幌武意町



- 1 自然現象の種類：急傾斜地の崩壊
- 2 所在地：幌武意町



- 1 自然現象の種類：急傾斜地の崩壊
- 2 所在地：幌武意町

項目	記号
土砂災害警戒区域	⋯⋯⋯
土砂災害特別警戒区域	———

◎点線で囲まれている範囲（土砂災害警戒区域）は、「土砂災害が発生した場合、住民の生命又は身体に危害が生じるおそれのある区域」です。

◎実線で囲まれている範囲（土砂災害特別警戒区域）は、「土砂災害が発生した場合、建築物に損壊が生じ、住民の生命又は身体に著しい危害が生じるおそれのある区域」です。

・土砂災害警戒区域以外の箇所でも土砂災害の発生する可能性がありますので、自分の住んでいる家の周辺の斜面や溪流、避難場所などをよく確認しましょう。

今後の土砂災害危険箇所は北海道において基礎調査が終了した箇所の区域指定の手続きを進めていくこととなりますので、町民の皆様のご理解とご協力をお願いします。

今回新たに3箇所が指定され、以前指定された地区とあわせ、町内で13箇所が指定されています。

「ご理解とご協力」を！

※「土砂災害警戒区域等における土砂災害防止対策の推進に関する法律」

「土砂災害警戒区域とは」

※土砂災害防止法に基づき、土砂災害（崖崩れ、土石流、地すべり）発生の危険がある地域を指定するものです。

土砂災害から国民の生命・身体を守るために、土砂災害が発生する恐れがある区域を明らかにし、「危険の周知、警戒避難体制の整備」等のソフト対策（土木工事によらない対策）を推進しようとするものです。

土砂災害警戒区域とは